

# La nature est dans le pré !

Elevage et gestion des  
milieux naturels



1<sup>er</sup> Forum des gestionnaire d'espaces  
naturels des Pays de la Loire





## Pasto-Loire : un programme d'entretien et de mise en valeur des espaces des bords de Loire par le pastoralisme

*Stéphane  
HIPPOLYTE*





## A l'origine de Pasto'Loire :



- **Un constat : au début du XXIème siècle, les bords de Loire étaient pâturés**

- **Depuis l'après-guerre, les bords de Loire se ferment du fait de l'évolution naturelle des milieux non entretenus (additionné au facteur incision du lit)**

- **Un mode d'entretien reconnu pour les milieux ouverts : l'élevage que ce soit par pâturage ou fauche**

**Nécessité de mettre en place des actions de gestion des milieux naturels avec le choix de s'appuyer sur le pâturage**



# Trois objectifs croisés



- Répondre aux enjeux écologiques : entretenir des milieux ouverts supports de biodiversité spécifique (intérêt européen, *sp* protégées...
- Répondre aux enjeux hydrauliques : entretenir des milieux ouverts, champs d'expansion des crues
- Conforter et pérenniser une économie d'élevage en lien avec le val : s'appuyer sur divers modes de pâturage réalisé par des exploitations agricoles
  - ⇒ Définition de zones « pâturables » avec plan de pâturage et cahiers des charges
  - ⇒ Cadrage opérationnel organisé : Conservatoire CVL – CDA 45



# Premières réalisations




- 1996 - 2001 : Site du Méandre de Guilly, financement par le FGER puis le Life Loire Nature, 1 éleveur
- 2002 – 2006 : Site du Méandre de Guilly, financement par Loire Nature phase I, 1 éleveur

Après 10 ans, la démonstration faite de réussite avérée sur le Méandre de Guilly avec deux conséquences principales

Intérêt marqué des pouvoirs publics pour ce mode d'action

Souhait de capitalisation de l'expérience afin de l'élargir et de l'intégrer dans les politiques publiques



Mobilisation de nouveaux éleveurs

A partir de 2007 : nouveaux sites pâturés, financement par Loire Nature phase II puis III

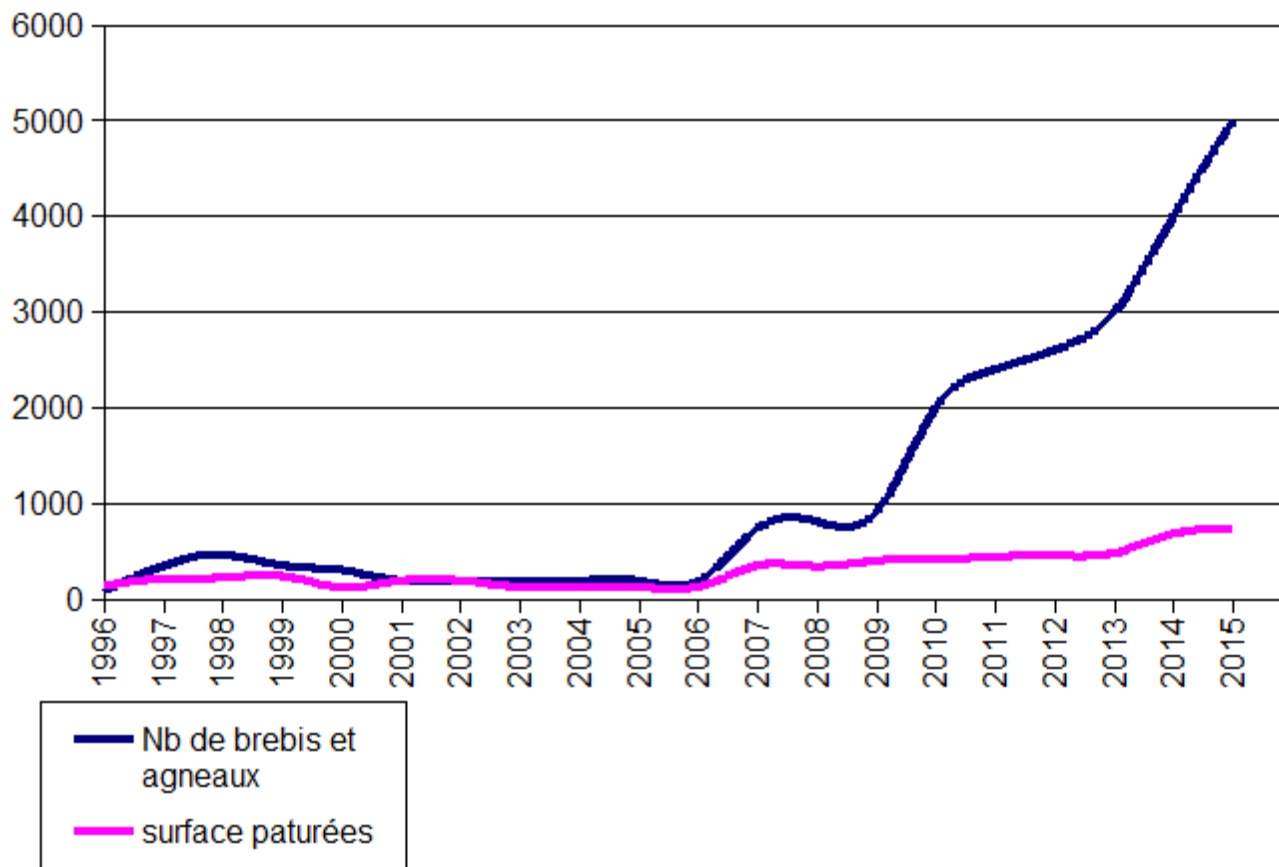
# Etat des lieux des zones pâturées



- 5000 ovins
- 30 caprins
- 150 bovins
- 900 ha de DPF

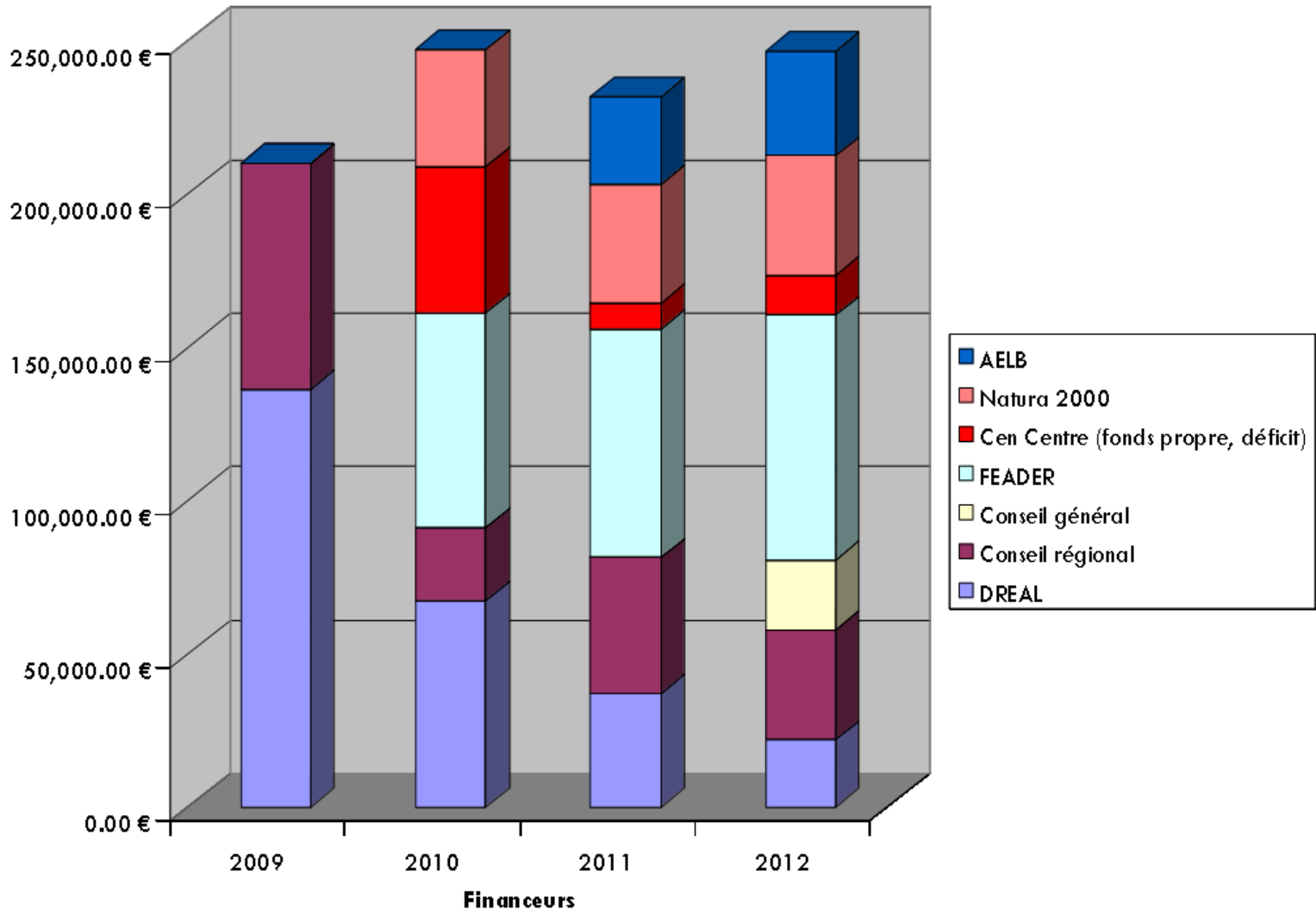


## Evolution des surfaces pâturées et du nombre d'animaux entre 1996 et 2015





## Zoom sur les aspects financiers liés à la prestation des éleveurs







## Avec un contexte financier très serré...

- Fin des contrats Natura 2000 depuis 2013, pas de visibilité sur les suites.
- Incertitudes financières sur les crédits Etat.
- Incertitudes financières sur les crédits Région.
- Incertitudes financières sur les crédits Conseil Départemental.

Trouver des perspectives avec des crédits agricoles et non environnementaux.



# Un projet interrégional en 2014 : une réponse au maintien du pastoralisme sur la Loire.

## CONTEXTE

---

- Volonté de **pérenniser l'opération Pasto' Loire.**
- Nouvelle **PAC 2015 – 2020.**
- **Mesures agro – environnementales et climatiques (MAEC).**
  - 2 objectifs : changement des pratiques (évolution)
  - maintien des pratiques lorsqu'elles sont menacées de disparition.
- 3 types de mesures : mesures systèmes, mesures localisées,
- mesures de protection des ressources génétiques.



Un projet collaboratif et interrégional « PAEC Vallées de la Loire et de l'Allier ».

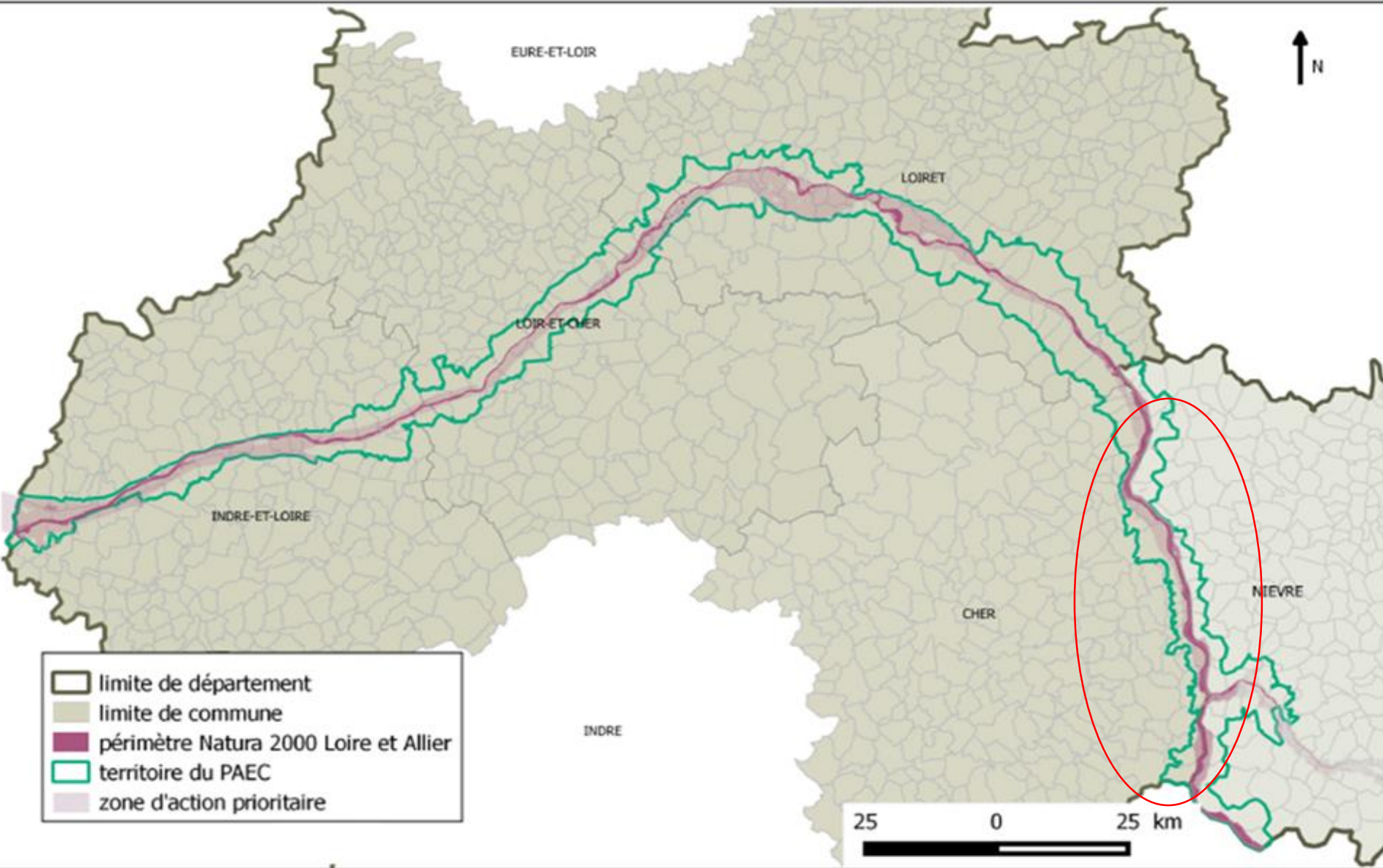


## **ACTEURS DU PROJET**

---

- Porteur du projet = **CONSERVATOIRE D'ESPACES NATURELS CENTRE-VAL DE LOIRE.**
  
- Partenaires techniques :
  - Conservatoire d'espaces naturels Centre – Val de Loire,
  - Conservatoire d'espaces naturels Bourgogne,
  - Chambres d'agriculture (Nièvre, Cher, Loiret, Loir-et-Cher, Indre-et-Loire).
  
- Partenaires financiers :
  - DREAL Centre – Val de Loire et Bourgogne,
  - Agence de l'eau Loire – Bretagne,
  - DRAAF Centre – Val de Loire et Bourgogne,
  - Conseil régional Centre – Val de Loire et Bourgogne.

# Territoire du PAEC Vallier de la Loire et de l'Allier Région Centre et Nièvre





## UN PAEC QUI INTEGRE TOUS LES ELEVEURS PASTO'LOIRE

- Limite du **territoire élargi** au-delà des seules zones Natura 2000 :
  - 270 000 ha.
  - 185 communes concernées.
  - 12 sites Natura 2000.
  
- Plus de **65 % du territoire occupé par l'activité agricole** contre un peu plus de 20 % en milieux naturels/forêts (sources : CLC 2000).



## ENJEUX ÉCOLOGIQUES ET ÉCONOMIQUES

- **Conservation du patrimoine naturel** (biodiversité floristique et faunistique des sites ).

---

- Restauration de la **qualité des eaux**.
- Prévention des **risques naturels** (inondations).
- Maintien du **paysage** patrimonial ligérien.
- Maintien de **pratiques favorables à l'environnement**.
- Assurer à terme la **rentabilité économique des exploitations agricoles**.

**Un programme de mesures uniques et cohérentes sur l'ensemble du territoire.**



## Quelles MAEC pour les prairies alluviales ?

### MAEC système herbager et pastoral

---

■ **Préserver les prairies naturelles et surfaces pastorales** (sur l'ensemble de l'exploitation).

Engagements de l'exploitant (pendant 5 ans) :

- Respect de la part de la surface en herbe dans la SAU (80 % minimum).

- Respect du taux de chargement moyen annuel 1,4 UGB/ha.

- Absence de traitement phytosanitaire.

- Maintien de l'ensemble des surfaces de l'exploitation « prairies ou pâturage permanent ». Et des éléments topographiques (arbres isolés, haies ...).



**MAEC localisées** (à la parcelle, engagement de l'exploitant pendant 5 ans ).

▪ **Entretien et gestion des prairies alluviales.**

- PRAIRIES ET PELOUSES REMARQUABLES (5 mesures) **Gestion par fauche et/ou pâturage.**

*absence de fertilisation/retard de fauche/taux de chargement moyen (1,2 UGB/ha/an).*

- PRAIRIES DE FAUCHE (2 mesures) **Entretien par la fauche.**

- PRAIRIES ET SURFACES PASTORALES (3 mesures) **Gestion pastorale.**

*plan de gestion pastoral/ouverture de milieux (manuel et/ou mécanique).*

- **Création et entretien d'un couvert herbacé pérenne.**





MAEC (type)	Centre (18,45,37)	Bourgogne (58)
MAEC localisées	968 ha	1 510 ha
MAEC systèmes	1 104 ha	3 600 ha
Total	2 073 ha	5 110 ha
Besoins financiers (en €/5 ans)	2 050 000 €	3 440 000 €

- **Situations très variées** par département.

-Part importante des surfaces engagées en **gestion par pâturage/gestion pastorale** : 50% des surfaces (Centre) et + 60 % (Bourgogne).



## ET APRES LE PAEC ?

### Renforcement l'intégration du projet localement.

- Développer une agriculture locale en circuit court pour augmenter les gains financiers et toucher d'autres financements (LEADER Pays/ID en campagne Conseil régional).
- Développer un label « viande de Loire » et vente locale.
- Signature entre l'Etat et le Cen centre-Val de Loire, d'une convention de superposition d'affectation du domaine public fluvial sur le département du Loiret pour renforcer l'exploration d'outils réglementaires (DPB et MAEC sur DPF).
- Travailler le volet formation des éleveurs/partenaires/gestionnaires des milieux ligériens pour mutualiser les résultats techniques.
- Développer le Mécénat de territoire (EDF/Carriers/appels à projet de fondation/VNF).